

Nøkkelen til all-aktivitet i Gloppen

Knut Roger Nesdal, Næringssjef i Gloppen kommune
Torkjel Solbraa, Vestlandsforskning

04.06.19

Bakgrunn:

- Ny og gamal bruk av utmark
- Utviklinga innan stisykling
- Utviklinga av Trivselsskogen
- utfordringar/mogelegheiter
- Mål for kommunen med prosjektet



Trivselsskogen

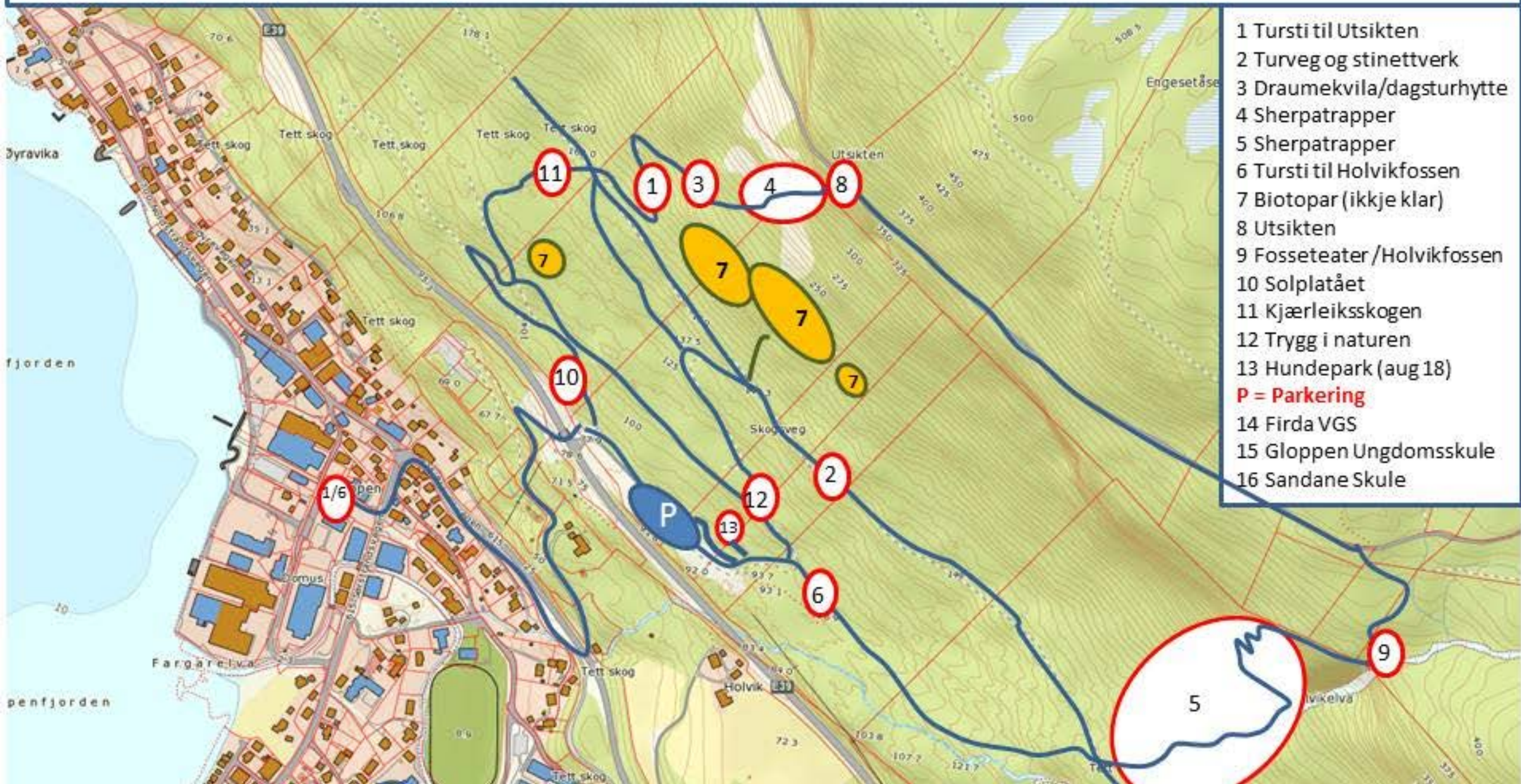


Tystadstølen

Nordfjord stisenter på Vereide



TRIVSELSSKOGEN STIKART MED AKTIVITETSPLOSSERING



Tiltak me har sett på:

- Grunneigaravtalar
- Kanalisering av ferdsel
- Tilrettelegging i «ubrukt» utmark
- Samvirkeforetak som utviklingsaktør
- Masterplan for utvikling





Bakgrunn:

- Frå 4 til 60-80 stisyklistar i Gloppen 2014-2016
- Aukande grad tilreisande stisyklistar
- Medviten og umedviten marknadsføring
- Nordfjord Grovsyklarlaug lokal NOTS


Tystadstølen

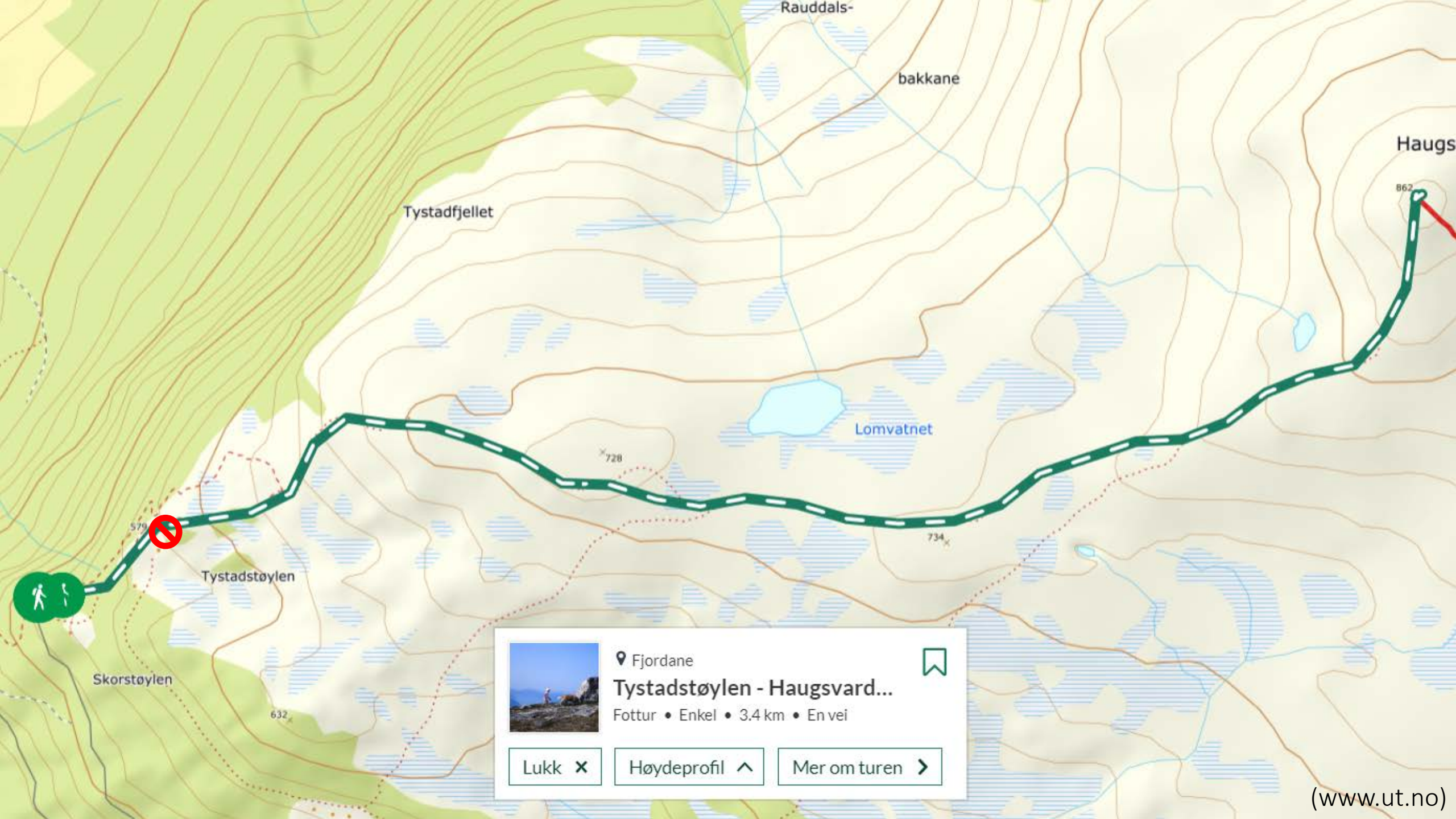
Haugsvarden sine 3 B'ar:

Berømt (litt)

Besøkt (litt)

Betent (litt)





 Fjordane 

Tystadstøylen - Haugsvard...

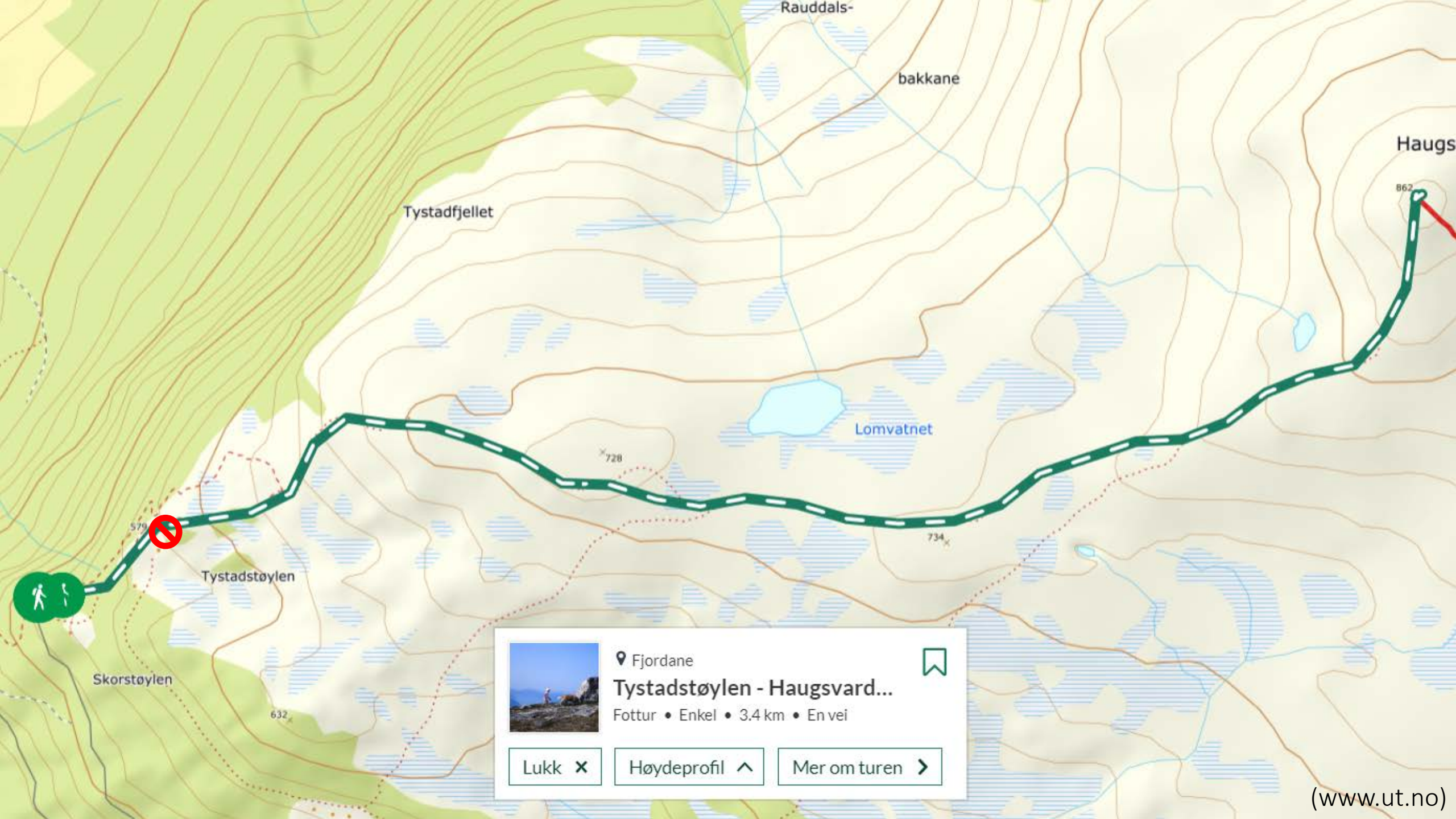
Fottur • Enkel • 3.4 km • En vei

Lukk  Høydeprofil  Mer om turen 



Løysing:

- Dialog med grunneigar
- Munnleg avtale om ny sykkelsti
- Aktørar: Grunneigar, kommune, Nordfjord Grovsyklarlaug, Nordfjord Folkehøgskule



Rauddals-

bakkane

Haugsvard

862

Tystadfjellet

Lomvatnet

728

734

579

Tystadstøylen

Skorstøylen

632



Fjordane

Tystadstøylen - Haugsvard...

Fottur • Enkel • 3.4 km • En vei

Lukk ✕

Høydeprofil ^

Mer om turen >



VESTLANDSFORSKING

Effektar av tiltaket

- Ca. 2/3 av syklistane følgde dedikert sykkelsti
- Ca. 15% av turgåarane følgde dedikert sykkelsti
- Alle partar er einige om at tiltaket delvis fungerer
- Turgåarar over stølen er framleis eit problem for grunneigar
- Reiselivstilbod eller lokalt tilbod?
- Lokalt NOTS reduserer aktiviteten



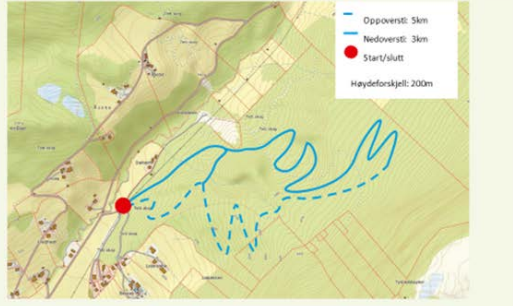
Nordfjord stisenter på Vereide



Vereide



Terrengformer	Sjokst forming i Gloggen stisenterområdet, og danner dalt mellom og Dalformasjonen fra Vereide til Kystfjella eller Veredalskogen med Sjøkist forming i sønnerste delingen. En del bratte områder. Høyden varierer fra ca. 100 moh til høyeste punkt, Bøberg på 333 moh. I nord går det bratt ned i fjorden. Flere områder i alt.
Grunnforhold	Morsomsvor med ulik mektighet. En del våte områder.
Vegetasjon	Pastoral med innslag av løvtrær i noen områder. Tukt lag med feng og moser. En del høyt, skott høy skogbeite.
Infrastruktur/bruk	Området ligger i nærheten av en riklig gårdstrad. Det er en del grunnstier og stier på området. Området er et populært kuleområde. Det har vært mest og trolig frem mange nye stier det siste året. Området har brukt til turgjeng, sykling og jakt. Hovedstad Folkhøgskolen har en gårdbruk på Høgåsen, og bruker skogen mye i sin undervisning. De siste par årene har det vært en økning i antall syklistar på stiene i området.
Interessepunkter	Bøberg (333 moh) og Funnfjellfaset (250 moh) er fine utbakkepunkt med utsikt.
Vern/Restriksjoner	Mange folkeminner. Noe skogsvett radiobønder.
Vurdering	De fleste forholdene tapper godt til rette for bygging av stier på Veredalskogen. Området er har et attraktiv forming og passende høydeforskjell for varmt stisykling. Utvalget fra Bøberg eller Funnfjellfaset gir svært spennende sykling med høy, morsomsvor. Det er viktig å vurdere om Veredalskogen er et område som er viktig for mange, og det er derfor nødvendig å involvere alle grunneiere og brukere grupper dersom man ønsker å satse på stisykling i dette området. For å sette tryknet på Veredalskogen anbefales det å undersøke med grunneiere om mulighetene for å bygge av sykkelstier i området. I tillegg til å undersøke om det er mulig med tryknet. Området har bedre fysiske forholdene for stisykling enn Veredalskogen, og det er færre grunneiere å forhåle seg til. Opplysningsvesenets fond er den største eierformen i området.



Stisenter på Vereide
 Kartet over viser forslag til stier på Vereide. Den røde linje er oppoverst, og hekket er nedoverst. Oppover og nedoverst er hekket sammen etter ca 50 km, og denne enden vil være en naturlig barne fase av prosjektet. I tillegg kan stien kan hekket sammen med eksisterende stier fra Demna og Lyttedalen. Med utgangspunkt i karten kan det i samme område bygges dugradstier med lavere grad av opparbeiding. Det er likevel viktig at disse følger retningene for hekking.

Opparbeiding:

- Slidde maskin
- 80 cm bredde
- Jern overflate
- Hekking oppoverst: 5%
- Hekking nedoverst: 0%

Fase 1

- Utbygging medre sløyfe, 1,5-2km, 50 høydemeter
- Kostnadsberegnet: 1,2 mill
- Byggetid: 3 mnd

Fase 2

- Utbygging resterende, 5-8km, 150 høydemeter
- Kostnadsberegnet: 3,6 mill
- Byggetid: 6 mnd
- I tillegg kommer kostnader knyttet til parkering og annen nødvendig infrastruktur

(Masterplan terrengsykling i Gloppen, Rekkje Stutvikling)

Bakgrunn:

- Masterplan Terrengsykling i Gloppen
- Utvikling i «riktig rekkefølge»
- Lokalt tilbud og reiselivstilbud
- Stor trafikk på bygde stiar

A photograph of a dirt path leading up a hillside. The path is made of brown earth and is flanked by trees and some rocks. The background shows a green field and more trees.

Nordfjord stisenter på Vereide

- Lite andre brukarinteresser
- Grunneigaravtale (årleg betaling)
- Gloppen kommune er eigar av prosjektet
- Avtale med Nordfjord Folkehøgskule om drift og vedlikehald
- Rekkje Stiutvikling som entreprenør

Effektar av tiltaket:

- Tydeleg rolleavklaring
- Tydeleg kommunikasjon
- Dialog demper konflikhtar
- Ferdigstilt: 28.05.19
- Kjem lokal NOTS til å bli meir aktive?





Trivselsskogen

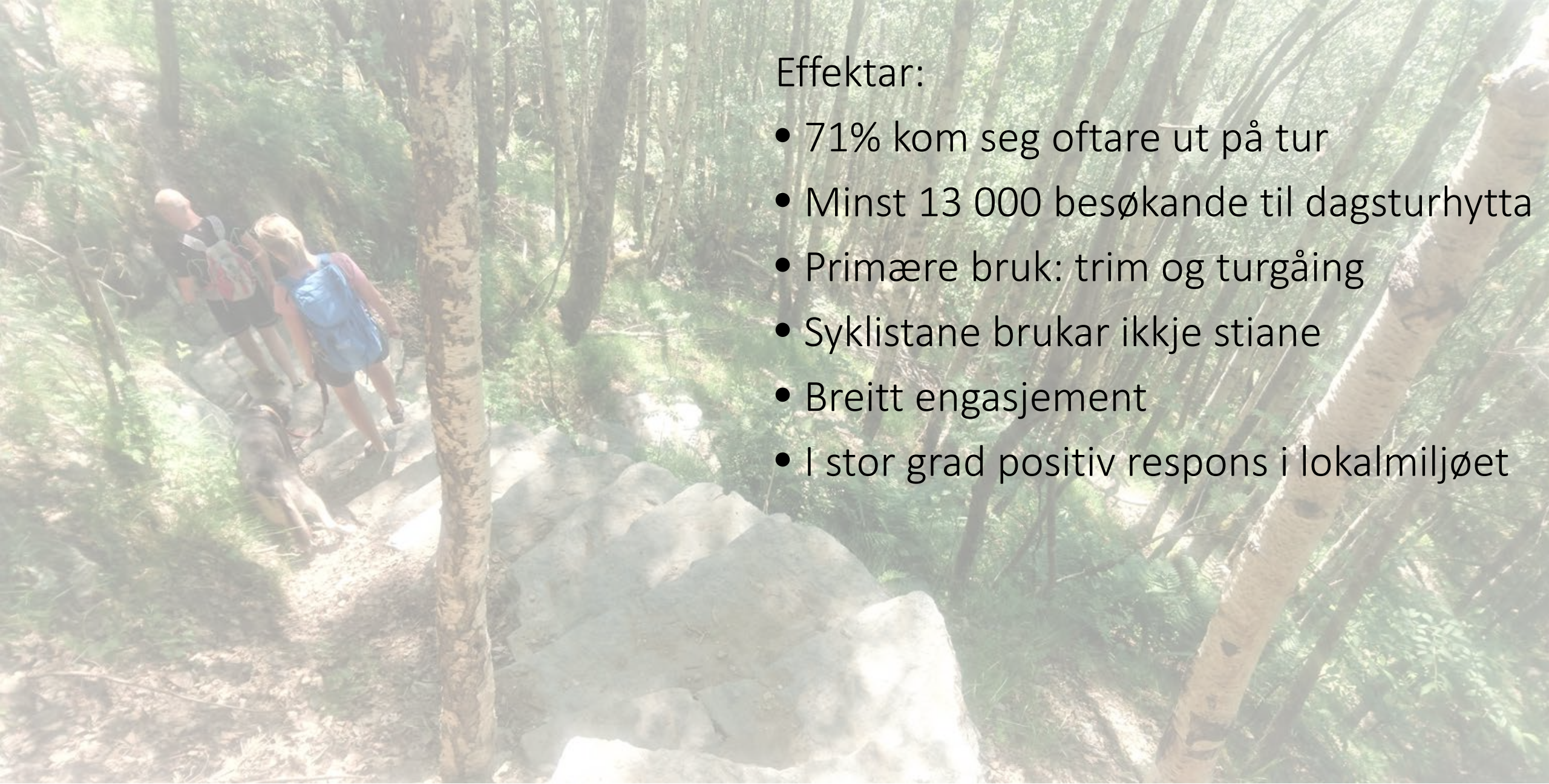
Bakgrunn:

- Trivselsskogen SA vart stifta i 2015
- Område med lite andre brukarinteresser
- Frivillige grunneigaravtalar
- Utviklinga byrja september 2016
- Både eit nærturtilbod og eit reiselivstilbod



Nokre tal:

- Private: ca. 600 000 kr
- Næringsandelar: ca. 700 000 kr
- Abo.ordning: ca 700 000 kr
- Kommunen: 7-10%
- Over 6000 dugnadstimar
- Totalt rekneskap ca. 7 mill.
- Fokus: Gjennomføring!



Effektar:

- 71% kom seg oftare ut på tur
- Minst 13 000 besøkande til dagsturhytta
- Primære bruk: trim og turgåing
- Syklistane brukar ikkje stiane
- Breitt engasjement
- I stor grad positiv respons i lokalmiljøet



Effektar:

- Nokre tykkjer det er for mykje tilrettelagt
- Nokre tykkjer det blir for mykje kjentfolk
- Uklar kommunal rolle har skapt konflikt
- Vert sett opp i mot helse- og omsorgsarbeid og anna næringsarbeid
- Kommunalpolitiske kampar

Korleis fungerte tiltaka i Gloppen?

Grunneigaravtale = fundament for utvikling

Kanalisering = konfliktdempande

Samvirkeforetak = drivkraft og dugnadsvilje

Tung utvikling = positiv mottaking

Masterplan = kommunal «snarveg» til utvikling



Kva anna kan me lære frå Gloppen?

Mellomromsspelarar er essensielle

Grunneigarar er ulike

Næringsinteresser må avklare spelerommet sitt

Rolleavklaring kan dempe konflikhtar

Kommunikasjon krev hårfin balansering

Tung utvikling krev brei kommunal involvering

Utmarka tilbyr ofte alternativ

